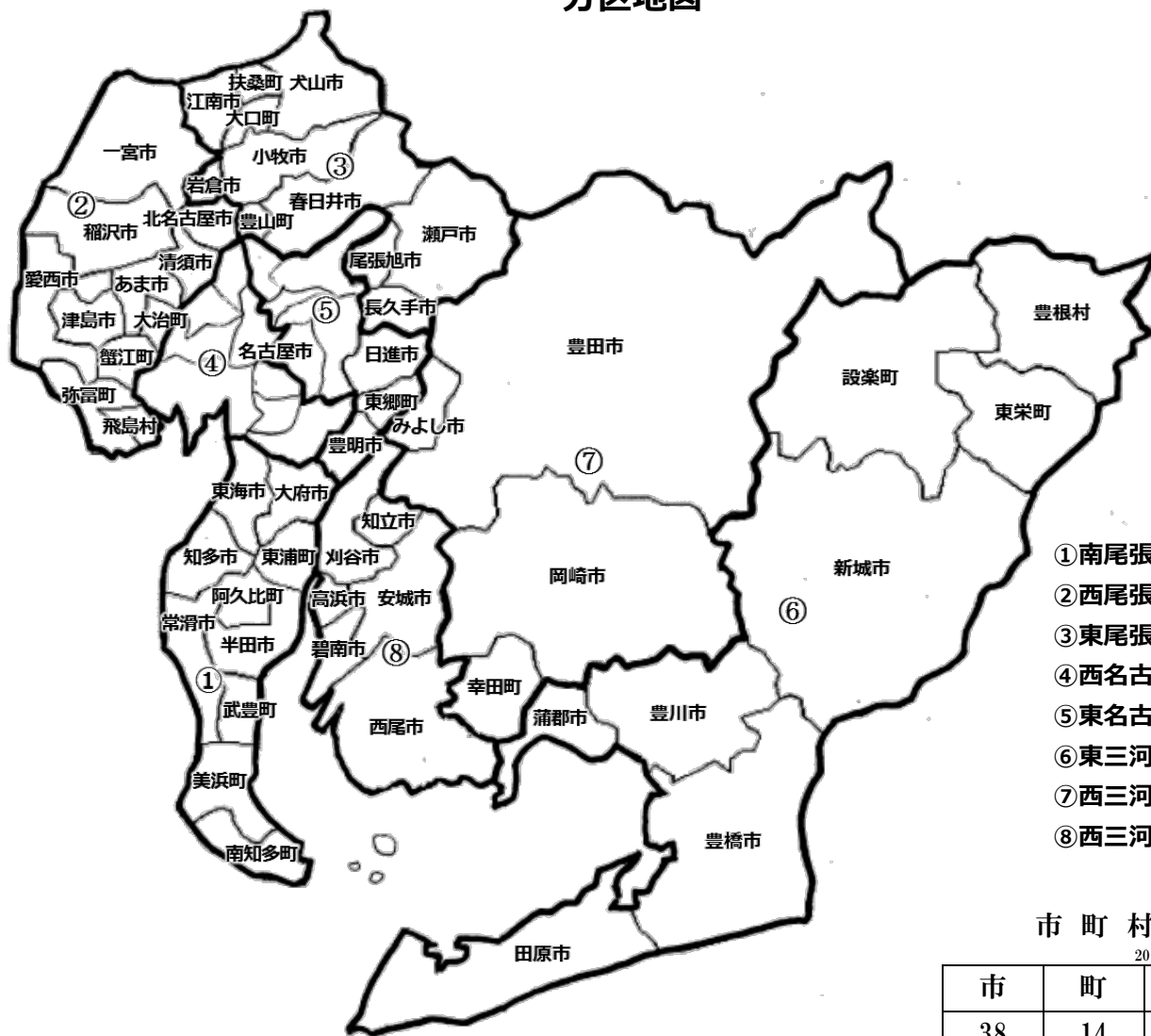


分区地图



- ① 南尾張分区
- ② 西尾張分区
- ③ 東尾張分区
- ④ 西名古屋分区
- ⑤ 東名古屋分区
- ⑥ 東三河分区
- ⑦ 西三河中分区
- ⑧ 西三河分区

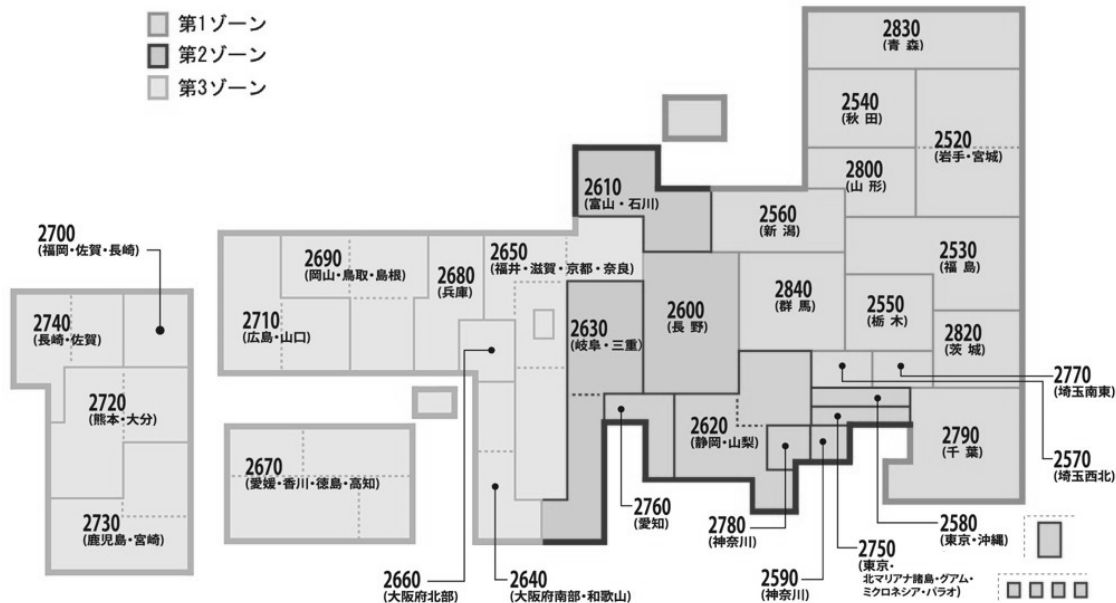
市町村数

2015年3月1日

市	町	村
38	14	2




日本ロータリー分布図
ROTARY DISTRICTS



第 2760 地区 ロータリークラブ拡大表

東京 再承認	'21(T10)4.1 '49(S24)3.29	
名古屋 再承認	'25(T14)2.7 '49(S24)4.13	1

※注1 [] は、地区外クラブ 注2 年月日は、加盟承認年月日
 注3 末尾数字は、第2760地区内創立順
 *1 岡崎RCのスポンサー：豊橋RC(メイン)及び名古屋RC
 *2 尾西RCのスポンサー：一宮RC(メイン)及び名古屋RC
 *3 小牧RCのスポンサー：犬山RC(メイン)及び名古屋守山RC
 *4 中部名古屋みらいRCのスポンサー：豊田RC
 Co.スポンサー：岐阜西RC(第2630地区)
 *5 愛知ロータリーEクラブのスポンサー：江南RC(メイン)及び西尾RC、瀬戸北RC
 *6 奥三河RC：2015.6.30 終結



第 2760 地区 ロータリークラブ設立年表

順	クラブ名	設立年		順	クラブ名	設立年	
1	名古屋	1925	1920年代 (計 1)	42	奥三河→終結(2015.6)	1970	1970年代 (計 10)
2	一宮	1949		1940年代 (計 1)	43	豊田西	
3	豊橋	1950	44		尾張旭	1971	
4	半田	1951	45		名古屋和合	1972	
5	岡崎	1951	46		岡崎東	1973	
6	津島	1953	47		名古屋空港	1974	
7	名古屋西	1954	48		名古屋清須	1975	
8	刈谷	1954	49		名古屋名東	1978	
9	蒲郡	1954	50		瀬戸北	1978	
10	尾西	1955	51		岩倉	1979	
11	名古屋南	1957	52		名古屋瑞穂	1980	1980年代 (計 12)
12	豊橋北	1957	53		半田南	1980	
13	安城	1958	54		豊田東	1980	
14	西尾	1958	55		名古屋名北	1981	
15	豊川	1959	56		名古屋千種	1982	
16	碧南	1959	57		尾張中央	1984	
17	名古屋北	1959	58		名古屋大須	1985	
18	名古屋東	1959	59		豊川宝飯	1986	
19	瀬戸	1959	60	名古屋城北	1986		
20	豊田	1961	61	知多	1991	1990年代 (計 13)	
21	田原	1961	62	豊橋ゴールドデン	1988		
22	犬山	1961	63	岡崎城南	1989		
23	西尾一色	1962	64	名古屋栄	1990		
24	一宮北	1963	65	豊田三好	1990		
25	稲沢	1963	66	田原パンフィック	1990		
26	名古屋守山	1964	67	一宮中央	1990		
27	岡崎南	1964	68	知立	1991		
28	江南	1965	69	名古屋名南	1991		
29	豊橋南	1966	70	名古屋名駅	1991		
30	名古屋みなと	1966	71	西尾K I R A R A	1991	2000年代 (計 6)	
31	常滑	1966	72	名古屋昭和	1992		
32	新城	1967	73	名古屋丸の内	1995		
33	小牧	1968	74	豊橋東	1996		
34	高浜	1969	75	名古屋錦	1996		
35	名古屋東南	1969	76	名古屋東山	1996		
36	渥美	1969	77	三河安城	2000		
37	春日井	1969	78	豊田中	2000		
38	東海	1969	79	愛知長久手	2003		
39	東知多	1969	80	大府	2003		
40	あま	1969	81	名古屋葵	2005	2010年代 (計 2)	
41	名古屋中	1969	82	中部名古屋みらい	2009		
			83	名古屋アイリス	2013		
			84	愛知ロータリーE	2014		

